














Tappa
17
cronotabella

CASSANO D'ADDA - ANDALO

km 202

mercoledì 27 maggio 2026


D = 3300 m

Quota				Distanze			ORA DI PASSAGGIO			CARO VANA
				parziali	per-corse	da-percorrere	media km/ora			
							43	41	39	
PROVINCIA DI MILANO										
							>>>>>			
	150	CASSANO D'ADDA	↑ Start Village	5,2			12,10	12,10	12,10	10,40
	150	CASSANO D'ADDA	↑ km 0	0,0	0,0	202,0	12,20	12,20	12,20	10,50
	161	Vaprio d'Adda	↪ v.25 Aprile-sp.525	3,2	3,2	198,8	12,24	12,24	12,24	10,54
PROVINCIA DI BERGAMO										
	161	Verdello	↑ sp.122	7,5	10,7	191,3	12,33	12,33	12,34	11,02
	163	Urgnano	↑ v.Roma-ss.591-sp.122	6,7	17,4	184,6	12,41	12,42	12,43	11,09
	165	Ghisalba	↑ sp.97-sp.573	5,2	22,6	179,4	12,47	12,49	12,50	11,14 ©
	166	Palosco	↑ sp.573	6,3	28,9	173,1	12,55	12,57	12,58	11,36
PROVINCIA DI BRESCIA										
	178	Palazzolo sull'Oglio	↑	3,1	32,0	170,0	12,59	13,01	13,03	11,39
PROVINCIA DI BERGAMO										
	218	Grumello del Monte	↪ sp.91	5,1	37,1	164,9	13,06	13,08	13,10	11,45
	203	Sarnico	↪ ss.469	7,5	44,6	157,4	13,15	13,17	13,20	11,53 ©
PROVINCIA DI BRESCIA										
	190	Paratico	↪ sp.12	2,1	46,7	155,3	13,18	13,20	13,23	12,10
	189	P.L.	↑ v.Roma	8,0	54,7	147,3	13,27	13,30	13,33	12,19
	198	Iseo	↪ v.Bonomelli-sp.48	1,0	55,7	146,3	13,29	13,32	13,35	12,20
	681	Passo dei Tre Termini	↑ (Salita del Polaveno)-sp.48	8,2	63,9	138,1	13,47	13,52	13,57	12,31
	514	Polaveno	↪ sp.48	3,0	66,9	135,1	13,51	13,56	14,01	12,35
	293	Ponte Zanano	↪ sp.345	5,3	72,2	129,8	13,57	14,02	14,08	12,41
	325	Gardone Val Trompia	↑ ss.345	1,6	73,8	128,2	14,00	14,05	14,10	12,43 ©
	403	Brozzo	↑ sp.3	6,1	79,9	122,1	14,07	14,13	14,19	13,06
	722	Lodrino	↑ sp.3	7,0	86,9	115,1	14,24	14,30	14,38	13,16
	735	Cocca di Lodrino	↑ sp.3	1,2	88,1	113,9	14,25	14,32	14,40	13,18
	419	Casto	↪ sp.3	7,1	95,2	106,8	14,34	14,41	14,49	13,29
	306	Nozza	↪ sp.237	5,7	100,9	101,1	14,41	14,48	14,57	13,35
	319	Vestone	↑ sp.237	1,8	102,7	99,3	14,43	14,51	14,59	13,37 ©
	404	galleria	↑ 910m	9,4	112,1	89,9	14,55	15,03	15,12	14,03
	388	Anfo	↑ sp.237	1,4	113,5	88,5	14,57	15,05	15,14	14,04
	379	Ponte Caffaro	↑ ss.237	7,8	121,3	80,7	15,06	15,15	15,25	14,13
PROVINCIA DI TRENTO										
	394	Ca' Rossa	↑ ss.237	4,3	125,6	76,4	15,12	15,21	15,31	14,17
	427	Condino	↑ v.Roma-ss.237	5,1	130,7	71,3	15,18	15,28	15,38	14,23
	499	Creto	↑ v.Roma-ss.237	7,2	137,9	64,1	15,28	15,37	15,48	14,31
	803	Roncone	↑ ss.237	5,9	143,8	58,2	15,42	15,52	16,04	14,37
	565	Tione di Trento	↪ ss.237-sp.34	8,0	151,8	50,2	15,51	16,02	16,15	14,46 ©
	530	Preone	↪ sp.34	3,2	155,0	47,0	15,55	16,06	16,19	15,05
	651	galleria	↑ 20m	8,3	163,3	38,7	16,05	16,17	16,30	15,15
	667	Stenico	↑ sp.34-ss.421	1,6	164,9	37,1	16,07	16,19	16,33	15,17
	727	San Lorenzo Dorsino	↑ ss.421	8,3	173,2	28,8	16,18	16,30	16,44	15,27
	795	galleria	↑ 703m	1,1	174,3	27,7	16,21	16,33	16,47	15,28
	795	Nembia	↑ ss.421	2,0	176,3	25,7	16,23	16,35	16,50	15,30
	890	Molveno	↑ ss.421	7,5	183,8	18,2	16,32	16,45	17,00	15,38
	1005	Red Bull km	↑ ss.421	2,8	186,6	15,4	16,39	16,52	17,07	15,41
	1072	galleria	↑ 100m	1,7	188,3	13,7	16,41	16,55	17,10	15,44
	1024	Andalo	↪ sp.64	0,6	188,9	13,1	16,42	16,55	17,11	15,44
	1136	Andalo-Lever	↑ sp.64	2,4	191,3	10,7	16,47	17,01	17,17	15,47
	1032	Santel	↪	2,7	194,0	8,0	16,50	17,05	17,21	15,51
	830	Cavedago	↪ (Bv. per Andalo)-ss.421	2,3	196,3	5,7	16,53	17,07	17,24	15,54
	1018	ANDALO	↑ v.Trento	5,7	202,0	0,0	17,01	17,16	17,32	16,02

NOTE:

 Red Bull km

km 186.6

 Traguardi Volanti / Intermediate Sprints:

km 143.8 - Roncone

 Gran Premio della Montagna:

km 63.9 - Passo dei Tre Termini - m 681 (3° cat.)


km 88.1 - Cocca di Lodrino - m 735 (3° cat.)

km 191.3 - Andalo-Lever - m 1136 (3° cat.)

 Feed/Litter zone: km 34.4 - 116.5 - 156.1

 Bidon/Litter zone: km 61.1 - 85 - 187.2

 Litter zone: km 196.4

 Galleria/Tunnel: km 112.1 - 163.3 - 174.3 - 188.3 -

 Passaggio a Livello/Level Crossing: km 54.7